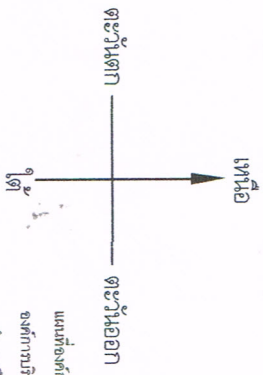
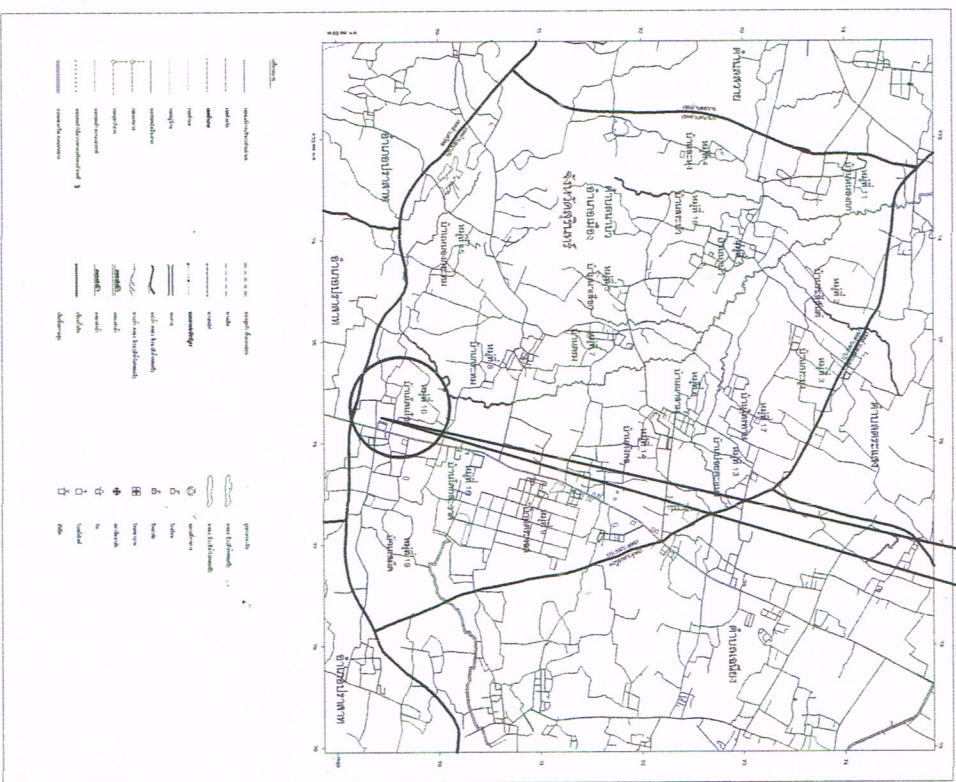


# แผนที่ก่อสร้างถนนคอนกรีตเสริมเหล็กโดยสังเขป

(ขอยโครงการ) หมู่ที่ 10 บ้านโคกนอก ต.นาบัว อ.เมือง จ.สุรินทร์



แผนที่องค์การบริหารส่วนตำบล  
องค์การบริหารส่วนตำบลนาบัว  
อำเภอเมือง จังหวัดสุรินทร์



ต.เขมเพ็ง อ.ปราสาท

จุดเริ่มต้นโครงการ

จุดสิ้นสุดโครงการ

DRAWING BY:

PROJECT No.

PROJECT NAME:

ถนนคอนกรีตเสริมเหล็ก

OWNER:

อบต.นาบัว

DRAWING TITLE:

แผนที่ก่อสร้างโครงการ

ลำดับ	รายการ
1	เดิม
2	ปรับปรุง
3	ทาสี
4	ถมดิน
5	อื่นๆ

The ownership of the copyright in this drawing by kechanhalee @ thaimail COMPANY LIMITED whose consent must be obtained before any use or reproduction of the drawing or any part there of, can be made.

SCALE: DRAWING No.:

DRAWN: TOTAL DRAWINGS:

CHECKED:

DATE:

## หมายเหตุ

จุดที่ตั้งโครงการสามารถเปลี่ยนแปลงได้ตามความเหมาะสมของพื้นที่หมู่ที่ 10 และขึ้นอยู่กับดุลยพินิจของเจ้าพนักงานและคณะกรรมการตรวจรังวัดงาน



DRAWING BY:

PROJECT No.

PROJECT NAME:

OWNER:

อบต.นาบัว

DRAWING TITLE:

แบบแปลนระบบ  
โครงการ

วันที่ อนุมัติ

1. อนุมัติ

2. อนุมัติ

3. อนุมัติ

4. อนุมัติ

5. อนุมัติ

The ownership of the copyright in this drawing by Kachanakee @ Thaimail COMPANY LIMITED whose consent must be obtained before any use or reproduction of the drawing or any part thereof, can be made.

SCALE: DRAWING.

NO.:

DRAWN:

CHECKED:

TOTAL

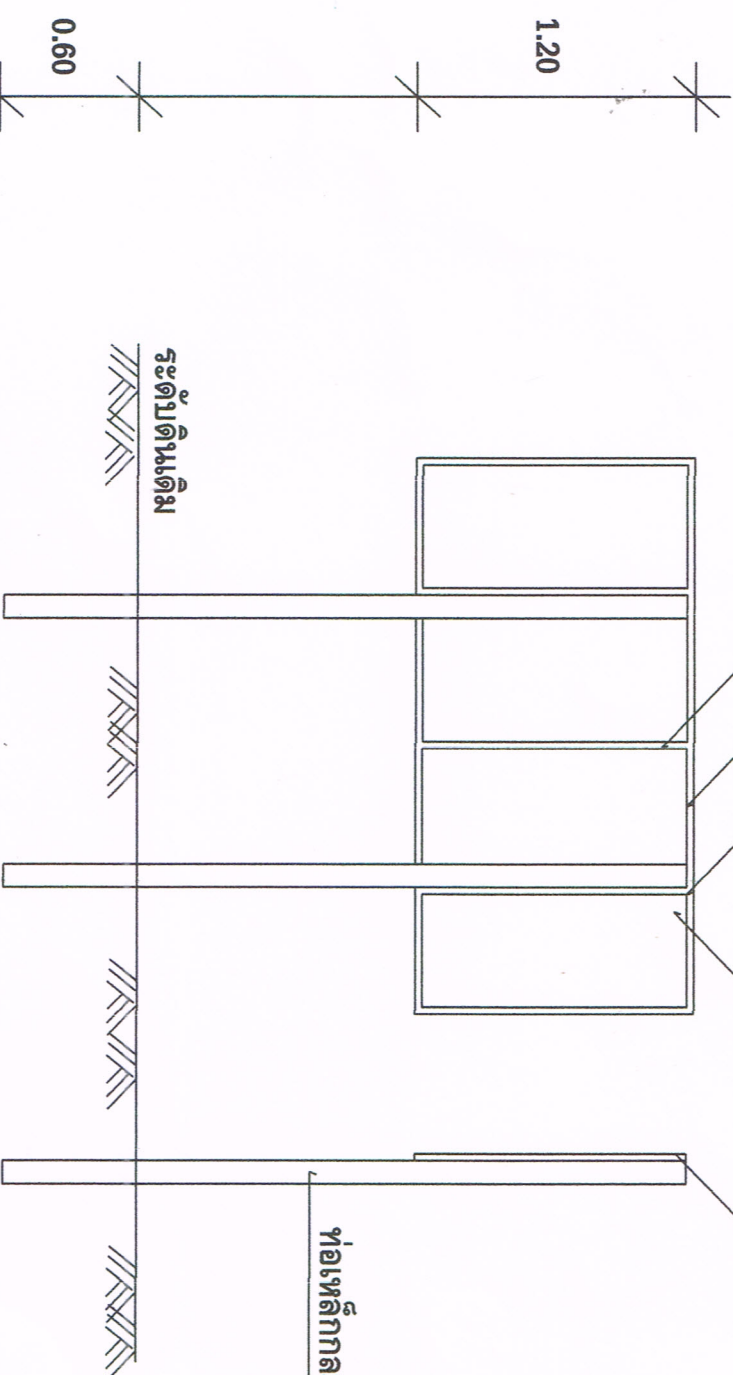
DRAWINGS:

DATE:

เหล็ก  $\square$  1"x1" เชื่อมติดแผ่นเหล็ก

แผ่นเหล็ก

ท่อเหล็กกลม  $\varnothing$  2"



### โครงการก่อสร้างขององค์การบริหารส่วนตำบลนาบัว

ชื่อโครงการ ก่อสร้างถนนคอนกรีตเสริมเหล็กภายในหมู่บ้านหมู่ที่ 10 บ้านโคกนอก (ซอยโครงการ)  
ที่ตั้งโครงการ หมู่ที่ 10 บ้านโคกนอก ต.นาบัว อ.เมือง จ.สุรินทร์  
ปริมาณงาน ผิวจราจรกว้าง 5.00 เมตร ยาว 180.00 เมตร ทนผ 0.15 เมตร หรือพื้นที่ดำเนินการไม่น้อยกว่า 900,000 ตารางเมตร

(ตามแบบมาตรฐานงานก่อสร้างของท้องถิ่น แบบถนน ท1) พร้อมทั้งจัดป้ายจราจรเสริมให้โครงการ

งบประมาณ  
วันเริ่มทำสัญญา  
วันสิ้นสุดสัญญา  
ผู้รับจ้าง  
ผู้ควบคุมงาน

บาท

คณะกรรมการตรวจการจ้าง  
ประธานกรรมการ

1.  
กรรมการ

2.  
กรรมการ

3.  
กรรมการ

### รายการประกอบแบบ

1. สติงต่าง สหพันธ์เป็นเมตร นอกจากระบุไว้เป็นอย่างอื่น
2. เล้า ที่ป้ายยกสี่ขาสูง 2 ฟุต 1 เมตร 1.20 เมตร ก่อผนังกันดินสูง 2 ฟุต
3. ตัวหนังสือสีขาว
4. งานตัดหัวหนังสือกำแพงตามความเหมาะสม ข้อความตามแบบที่กำหนดขึ้น
5. แผ่นเหล็ก ขนาดกว้าง 1.20 เมตร ยาว 2.40 เมตร
6. จุดติดตั้งป้ายโครงการตามความเหมาะสมของพื้นที่